

Утверждена

(наименование документа об утверждении, включая наименования органов государственной власти или

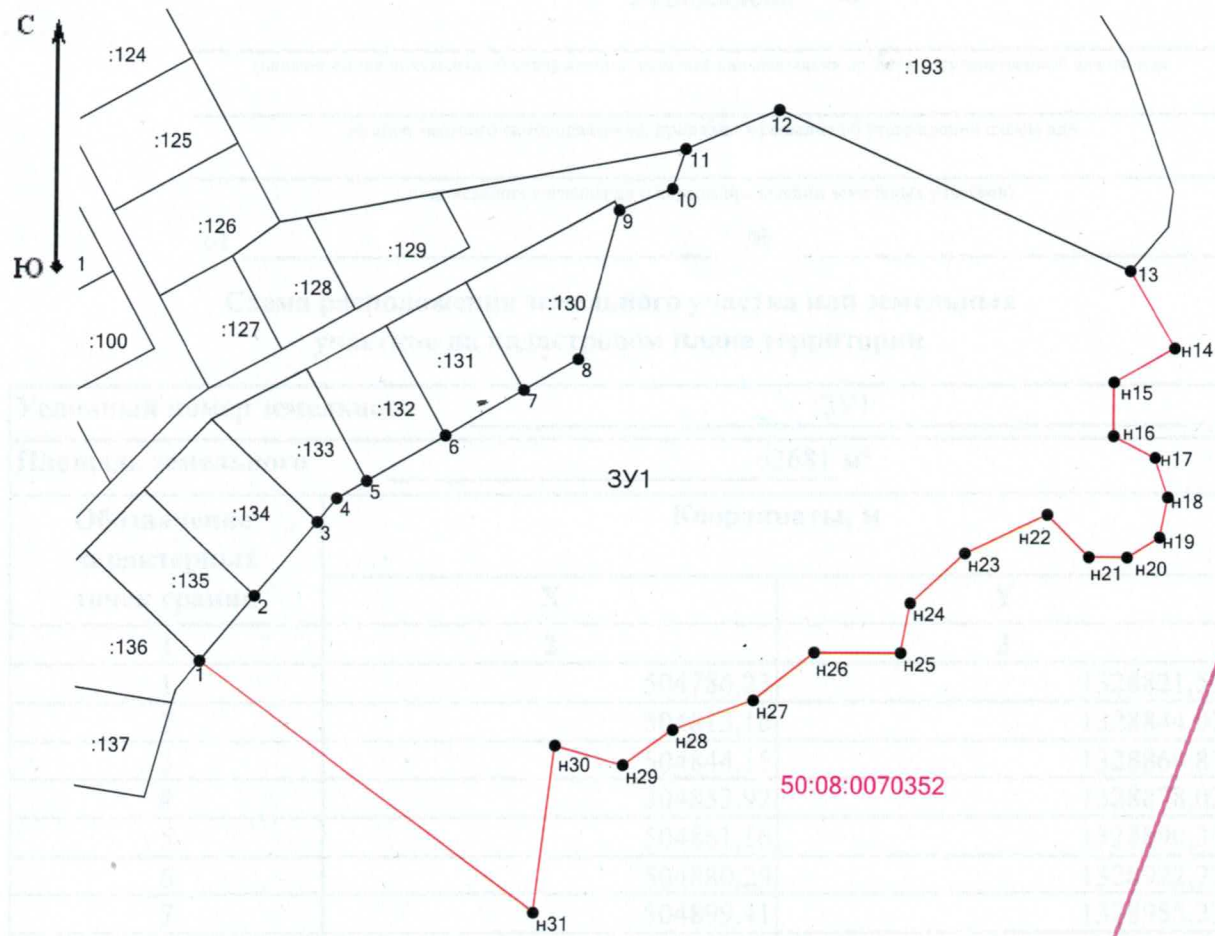
органов местного самоуправления, принявших решение об утверждении схемы или

подписавших соглашение о перераспределении земельных участков)

от _____ № _____




Схема расположения земельного участка или земельных участков на кадастровом плане территории

Условный номер земельного	:ЗУ1	
Площадь земельного	62681 м ²	
Обозначение характерных точек границ	Координаты, м	
	X	Y
1	2	3
1	504786,23	1328821,55
2	504813,16	1328844,02
3	504844,15	1328869,87
4	504853,92	1328878,02
5	504861,16	1328890,31
6	504880,29	1328922,77
7	504899,41	1328955,23
8	504912,6	1328977,61
9	504973,95	1328994,31
10	504982,82	1329016,3
11	504999,22	1329021,72
12	505015,56	1329060,5
13	504950,48	1329206,82
н14	504918,78	1329225,67
н15	504904,5	1329200,39
н16	504882,11	1329200,39
н17	504873,28	1329217,82
н18	504856,81	1329223,21
н19	504840,34	1329219,92
н20	504831,96	1329206,44
н21	504831,96	1329190,58
н22	504849,33	1329173,21
н23	504833,16	1329139,08
н24	504812,1	1329116,62
н25	504791,51	1329112,78
н26	504791,51	1329076,86
н27	504771,63	1329051,71
н28	504759,16	1329018,31
н29	504747,67	1329002,52
н30	504759,81	1328954,21
н31	504683,5	1328961,01
1	504786,23	1328821,55



МСК-50
 Масштаб 1:3 000

Условные обозначения:

- ЗУ1** - Обозначение образуемого земельного участка
- - Характерная точка границы, сведения о которой позволяют однозначно определить ее положение на местности
- 1** - Обозначение характерной точки границы, сведения о которой позволяют однозначно определить ее положение на местности
- Н1** - Обозначение вновь образованной характерной точки границы, сведения о которой позволяют однозначно определить ее положение на местности
-  - Существующая часть границы, имеющиеся в ЕГРН сведения о которой достаточны для определения ее местоположения
-  - Вновь образованная часть границы, сведения о которой достаточны для определения ее местоположения
- 50:08:0070352** - Обозначение кадастрового квартала
- :193** - Кадастровый номер земельного участка
-  - Граница кадастрового квартала